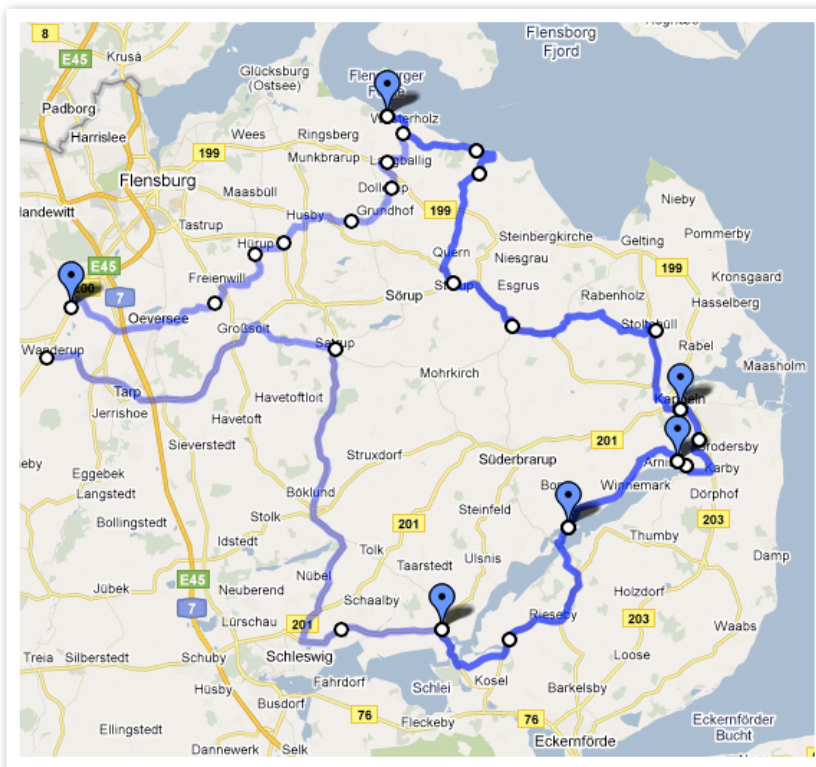


# Schlei-Tour 2010

Haurup - Langballigau - Kappeln - Schleswig

Samstag, 18. September – 2010



**09:30 Uhr**

Am frühen  
Vormittag starten  
wir unsere  
Ausfahrt auf dem  
Parkplatz von  
„Hansen’s Lachsmanufaktur“ in  
Haurup-Hoffnung, direkt an der  
B200



**bis 10:30 Uhr**

Auf dem ersten Teil der Strecke  
fahren wir über Oeversee, Hürup  
(wo wir uns ein paar Sportwagen  
anschauen können falls  
gewünscht), über Grundhof, dem  
Museumsdorf Unewatt bis zu  
unserem ersten Zwischenstopp:  
dem Hafen in Langballigau,

den die meisten schon von unserer ersten Tour  
kennen. Dort können wir auch ein kleines  
2. Frühstück einnehmen und ein paar  
Souvenirs erstehen.

Danach geht's dann ein kurze Strecke  
zurück, aber diesmal biegen wir kurz hinter  
Westerholz links ein in die schöne  
Küstenstrasse in Richtung Neukirchen. Von  
Neukirchen geht's Richtung Kalleby (der  
Oldtimer-Restaurationsbetrieb von Swoboda)  
nach Quern und Sterup, wo wir wieder auf die  
alte Kappeler Strasse treffen. Entlang der  
schönen (kurvenreichen) Landstrasse mit  
idyllischen Häusern fahren wir Richtung  
Kappeln.



## Kappeln an der Schlei

ca. 11:30 Uhr



Über die kleine Hafenstadt Kappeln wurde ja schon auf der letztjährigen Tour geschrieben, daher nur nochmal kurz die wichtigsten Fakten:

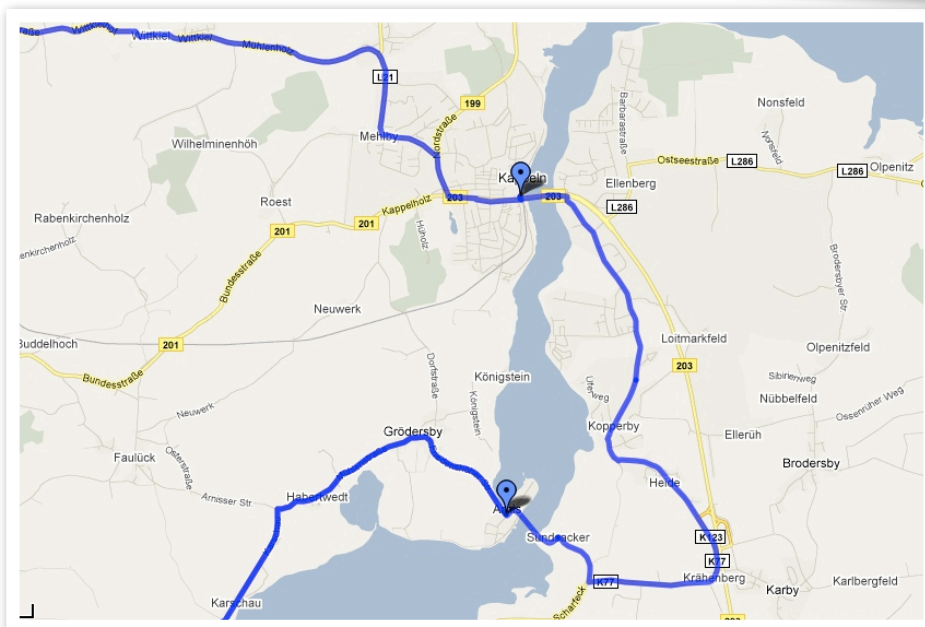


Bemerkenswert ist hier am Hafen der Heringszaun aus dem 15. Jahrhundert, in dem auch heute noch Fische gefangen werden. Dieser voll funktionsfähige Heringszaun ist einzigartig in Europa.

Kappeln ist aber auch unter dem Namen "Deekelsen" durch die ZDF Vorabend

Fernsehserie "Der Landarzt" bekannt.

Unten am Hafen können wir kurz Rast machen um den Hafенbetrieb anzuschauen, oder kurz die Beine zu vertreten. Ob der Hafen frei zugänglich, bzw. befahrbar ist entscheidet sich kurzfristig, da bei Veranstaltungen das Hafengebiet gesperrt wird.





ca. 12:30 Uhr

Nachdem wir Kappeln über die Hubbrücke verlassen haben und das erste Mal auf der Tour die Schlei überquert haben, kommen wir über die Eckernförder Strasse nach Kopperby und fahren dort durch zur Fähre nach Sundacker / Amalienburg.

Die Fähre setzt uns über nach:

**Arnis**, die kleinste Stadt Deutschlands, liegt auf einer Halbinsel in der Schlei.

Langgezogene Gärten reichen bis ans Noor und auf der südöstlichen Seite bis an den Schleistrom. Bootsstege, hier und da noch Fischernetze, Marinas und vier Werften, dazu die Wasserbauer, ein nautischer Verlag und im Nachbarort Grödersby eine Segelmacherei sowie eine Persenningwerkstatt zeugen von Arnis maritimer Bedeutung.

Im letzten Jahrhundert hat sich Maasholm vom Seefahrerort zum Fischerdorf gewandelt und lebt heute vorwiegend vom Fremdenverkehr. Der ganz eigene traditionelle Charakter des Dorfes wird sorgfältig gepflegt und erhalten. Der Hafen, denkmalgeschützte Anlegestellen für Schleikähne und viele kleine mit Reet gedeckte Fischerkaten und weitere Sehenswürdigkeiten laden zu einem Rundgang durch den Ort ein.



Wir können hier unsere Autos auf dem Parkplatz am Dorfeingang abstellen und eine kleine Pause zum Essen, Kaffeetrinken, oder Bummeln einlegen. Da die Fähre nur eine begrenzte Kapazität hat müssen wir sowieso eine kleine Pause einlegen bis alle die kurze Seereise überstanden haben.



## Arnīs – Lindaunis



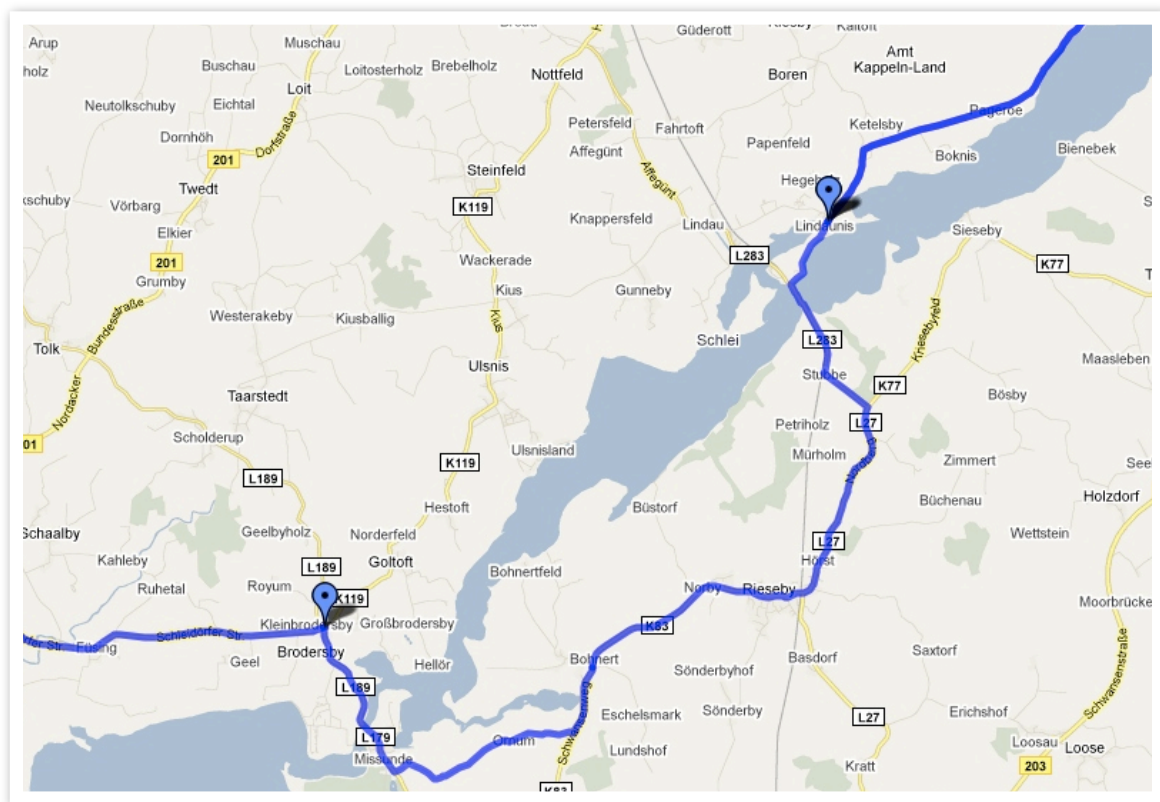
### ca. 14:00 Uhr

Nach der Pause werden wir auf entlang der Schlei in Richtung **Lindaunis** fahren (wo der „Landarzt“ wohnt) und fahren über die historische Klappbrücke auf die andere Uferseite.

Im Sommer öffnet sich die Brücke immer 15 Minuten

vor jeder vollen

Stunde. Die Brücke wird sowohl von Zügen der Regionalstrecke Flensburg-Kiel als auch von Fahrzeugen genutzt. Allerdings steht dafür nur eine Fahrspur zur Verfügung. Wenn also ein Zug kommt, dann müssen die anderen Verkehrsteilnehmer warten, wenn der Gegenverkehr freie Fahrt hat müssen wir auch warten. Sehenswert ist die Öffnung der Brücke auf jeden Fall.



Dann geht's weiter entlang dem südlichen Schleiufer in Richtung Missunde:



**ca. 16:00 Uhr:**

Der Fährort **Missunde** war vor allem, da er sich an der engsten Stelle der Schlei befindet, ein wichtiger und bis ins 19. Jahrhundert heiß umkämpfter Ort. Schon Mitte des 11. Jahrhunderts kam es hier zu mehreren sehr blutigen Auseinandersetzungen. So finden sich in Brodersby Reste einer Burg und eines die Halbinsel mit dem Fähranleger abtrennenden Walles.

Wir setzen wieder mit der Fähre über zum Nordufer der Schlei.



Wir warten wieder bis alle mit der Fähre übergesetzt haben und fahren weiter in Richtung Schleswig. Wir werden Schleswig nur kurz ankratzen, am Brautsee biegen wir rechts ab um in Richtung L22 den letzten Abschnitt anzufahren.

Über Wellspang, Norderfahrenstedt und Böklund (da kommen die Würstchen her) fahren wir durch Ülsby, wo es ein schnuckeliges Cafe gibt wo man richtig gemütlich ausspannen kann und Kaffee und Kuchen bekommt. Oswald und ich waren dort schon:



## Satrup - Wanderup

gegen 18:00 Uhr:

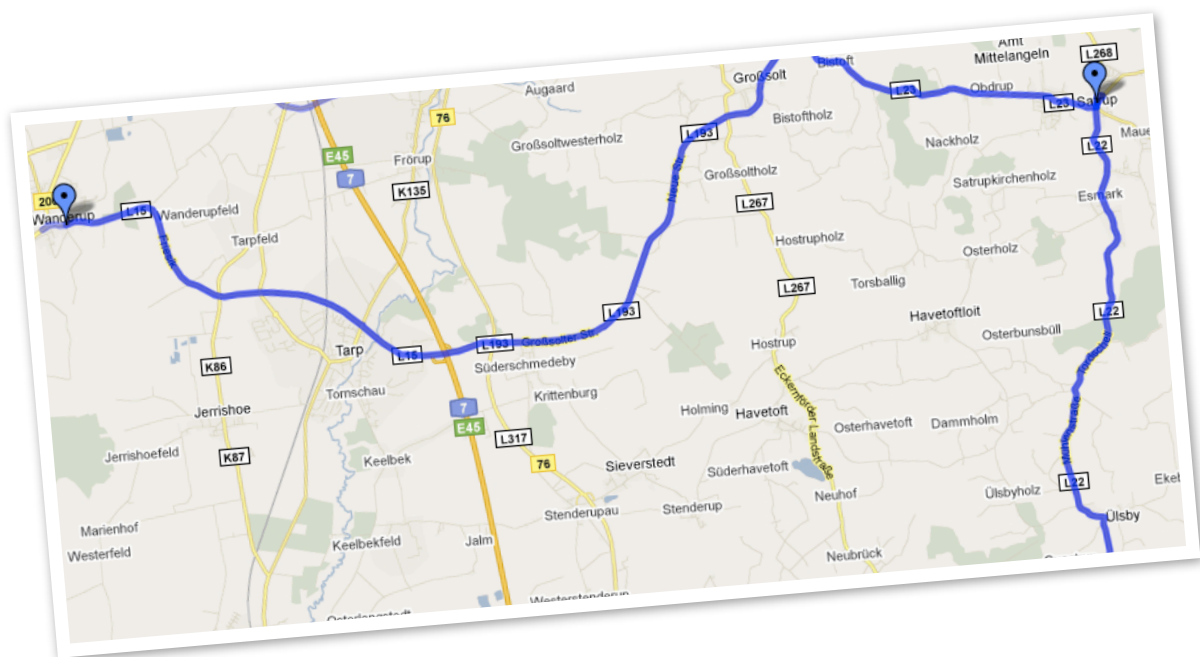
von Ülsby fahren wir in Richtung:

### Satrup

Das Herz Angeln genannt, weil Satrup ziemlich genau geometrisch die Mitte von Angeln bildet.



Eigentlich ist nur der Betrieb von Redlefsen (der anderen bekannten Wurstfabrik) erwähnenswert. Die Strecke nach Wanderup ist der Abschluss der Tour .

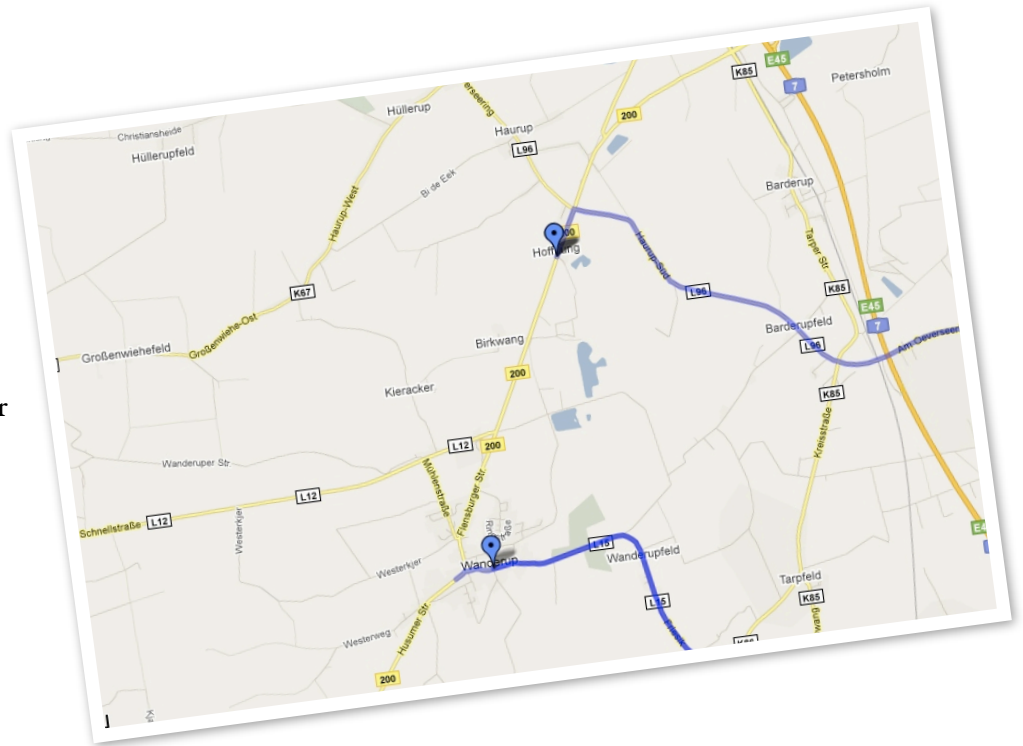


## Abschluss

ca. 19:00 Uhr

### Hansen's Lachsmanufaktur

Wir fahren von Wanderup aus in Richtung Norden entlang der B200 und kommen dann ca. 10 Minuten später bei Hansen's Lachsräucherei wieder an.



### Grillabend

wo wir den Abend gemütlich am Schwenkgrill mit gegrilltem Lachs, diversen schweinishen Leckereien und Salaten in Kombination mit echtem Flensburger Pilsner und Wein verbringen werden.



**Teilnehmer:**

**Telefonnummern:**

Oswald: 0173 2091333

**Internet-Link:**

<http://www.ndr.de/mediathek/index.html?media=maretv136>